

Geographisches Wissen im Wandel: Akteure, Netzwerke und Medien

Tagung des Arbeitskreises Geschichte der Geographie 2025

Vorprogramm

Montag, 01.09.2025

Besuch der Kartenabteilung der Staatsbibliothek zu Berlin | 10.00 Uhr - 12.00 Uhr

Wolfgang Crom (Leiter der Kartenabteilung). Thematischer Schwerpunkt: Kolonialkartographie

Treffpunkt: Unter den Linden 8, 10117 Berlin

Programm

Offizieller Tagungsbeginn | 14:00 Uhr

Geographisches Institut, Humboldt-Universität zu Berlin

Rudower Chaussee 16, 12489 B.-Adlershof

Raum 1'201, 1. Stock Altbau

Begrüßung | 14.00 Uhr - 14.10 Uhr

Norman Henniges, Tobit Nauheim & Péter Bagoly-Simó

Keynote | 14:10 Uhr - 14:40 Uhr

Ferenc Gyuris (Budapest)

(Theory and) Explanation of Geography: Zwei grundlegende Werke von David Harvey und Henry Yeung im Vergleich

Pause | 14:40 Uhr – 15:00 Uhr

Session 1: Politische Geographien und Geopolitik | 15:00 Uhr – 16:30 Uhr

Alex Stogiannos (Korfu)

Friedrich Ratzels Staatskonzeption ambivalent popularisiert: Emil Schöne und Karl Haushofer im Vergleich

Korbinian Lindel (Koblenz)

Jüdische Geopolitik“: Konvergenzen von Zionismus und deutscher Geopolitik 1920-1938. Eine Untersuchung jüdischer Zeitschriften bis in die Zeit des Nationalsozialismus

Matteo Proto (Bologna)

The Natural Border as a Biopolitical Dispositif: Examples from the History of Geography

Pause | 16:30 Uhr – 16:45 Uhr

Session 2: (Post-)koloniale und transnationale Perspektiven I | 16:45 Uhr – 18:15 Uhr

Daniel Costa (München)

Global Cinnamon. Fashioning Intercolonial and Transimperial Connections in the 18th and 19th Centuries

Eva-Maria Stolberg (Bochum)

„Imperium und Imperialismus“: Die Russische Geographische Gesellschaft im 19. Jahrhundert

Sophia Feige (Jena)

Alfons Muchas Slawisches Epos. Zur japanisch-europäischen Raumdarstellung einer nationalen Identitätsstiftung

Gemeinsames Abendessen. Restaurant „I Due Amici“ (Selbstzahler)

Dienstag, 02.09.2025

Session 3: (Post-)koloniale und transnationale Perspektiven II | 9:15 Uhr – 10:45 Uhr

Wolfgang Crom (Berlin)

Bewässerung und Landnutzung am Kilimandscharo

Ulrich van der Heyden (Berlin)

Missionare als Entdecker und Mitbegründer der geographischen Wissenschaften im südlichen Afrika

Tobit Nauheim (Bonn)

Disziplinäre Erinnerung als Aushandlungsprozess: Der Umgang mit Carl Troll und kolonialem Erbe am Geographischen Institut Bonn

Pause | 10:45 Uhr – 11:00 Uhr

Session 4: Altkarten und Reiseforschung in der Neuzeit | 10:45 Uhr – 11:45 Uhr

Karl Solchenbach (Luxemburg)

Das gespeicherte Wissen alter Landkarten: authentisch und aktuell oder nur „abgekupfert“?

Peter Harder (Würzburg)

Eines langen Weges – Adam Olearius' erste Gesandtschaft nach Moskau

Pause | 12:00 Uhr – 13:00 Uhr

Session 5: Mappings I: Atlanten, Konzeptionen und Entstehung | 13:00 Uhr – 14:30 Uhr

Tobias Mörike (Wien)

Islam im Atlas. Historische Geographien Westasiens und Nordafrikas

Patrick Müller (Gotha/Erfurt)

Transimperiale Kartographien: Bruno Hassenstein, Kotō Bunjirō (小藤文次郎) und die Kartierung der japanischen Kolonie Hokkaidō

Norman Henniges (Berlin), Johannes Mattes (Wien), Sascha Nolden (Lower Hut)

Zwischen Kartierung und Karten: Translokales Wissen bei der Entstehung von Hochstetters und Petermanns Atlas von Neuseeland (1863)

Pause | 14:30 Uhr – 15:00 Uhr

Session 6: Mappings II: Kartographische Akteure und Netzwerke | 15:00 Uhr – 16:30 Uhr

Petra Svatek (Wien)

„Völkische“ Kartographie in Berlin 1939-1945. Akteure – Netzwerke – politischer Kontext

Christian Lotz, Dániel Segyevy (Marburg)

Weltkarten-Produktion als Globalisierung. Die Karta Mira 1:2.500.000 und ihre Verwendung in der thematischen Kartografie

Anna Georgiev (Leipzig)

Methodenimpuls. Zur digitalgestützten Verortung historischer Reiserouten im Kontext geographischer Wissensproduktion

Daniel Dumas (Leipzig)

Colouring in the Ends of the Earth: Ernst Herrmann, Pre-WWII German Polar Research, and Developing a Visual Geography of the Arctic and Antarctic

Pause | 16:30 Uhr – 16:45 Uhr

Arbeitskreistreffen: Organisatorisches & Diskussion | 16:45 Uhr – 18:00 Uhr

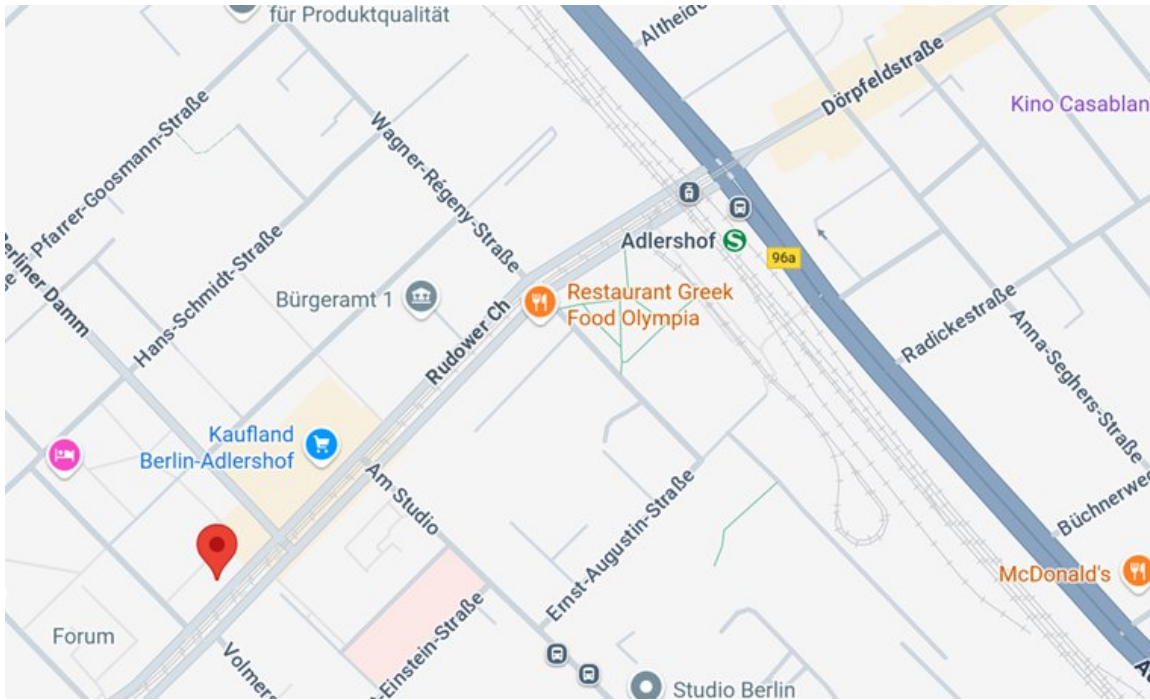
Organisatorisches/Anreise

Geographisches Institut, Humboldt-Universität zu Berlin.

Rudower Chaussee 16, 12489 B.-Adlershof.

Raum 1'201, 1. Stock Altbau.

 Karte



 Google Maps: <https://www.google.com/maps/place/Rudower+Chaussee+16,+12489+Berlin>

Anreise mit öffentlichen Verkehrsmitteln

Vom Berliner Hauptbahnhof (Hbf):

- S-Bahn-Linie S3 oder S9 Richtung Erkner bzw. Flughafen BER
- Umsteigen am Ostkreuz in die S8, S85 oder S9 Richtung Grünau oder Flughafen BER
- Ausstieg an S Adlershof
- Von dort etwa 10 Minuten Fußweg zum Institut (Richtung Wissenschaftsstandort WISTA / Rudower Chaussee)

Vom Flughafen BER (Berlin Brandenburg):

- S-Bahn S9 Richtung Pankow oder S45 Richtung Südkreuz
- Ausstieg an S Adlershof
- Ca. 10 Minuten Fußweg

Anreise mit dem Auto

- Zieladresse ins Navi: Rudower Chaussee 16, 12489 Berlin
- Parkplätze sind in begrenzter Zahl auf dem Campus vorhanden (Zufahrt über Albert-Einstein-Straße)

🏠 Empfohlene Hotels in der Nähe (Adlershof / Umgebung)

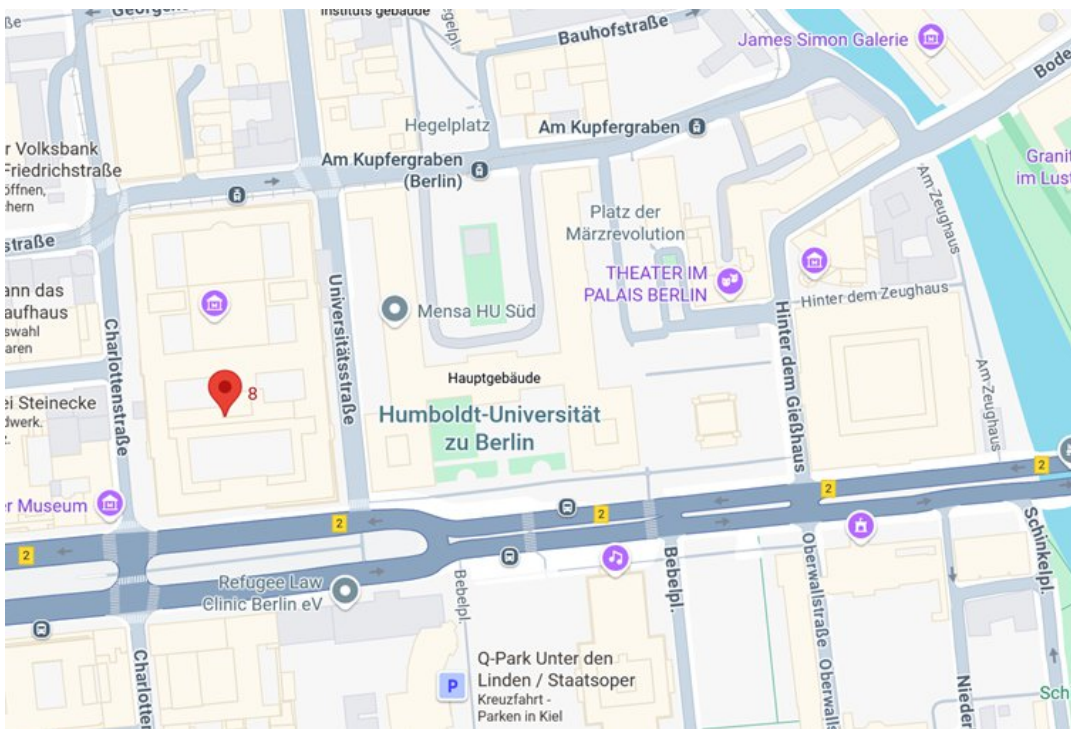
1. **Airporthotel Berlin-Adlershof**
Rudower Chaussee 14, 12489 Berlin
www.airporthotel-berlin-adlershof.de
(Direkt gegenüber vom Geographischen Institut)
2. **Essential by Dorint Berlin-Adlershof**
Rudower Chaussee 15, 12489 Berlin
www.dorint.com
(1 Minute Fußweg zur Tagungslocation)
3. **Adapt Apartments Berlin – Adlershof**
Erich-Thilo-Straße 3, 12489 Berlin
www.adapt.berlin
(Ideal für längere Aufenthalte, ca. 10 Minuten zu Fuß)

🌍 Anfahrt zur Kartenabteilung der Staatsbibliothek zu Berlin

🏢 Vormittagsbesuch im Rahmen der Tagung

📍 Staatsbibliothek zu Berlin – Kartenabteilung (Haus Unter den Linden)
Unter den Linden 8, 10117 Berlin

🌍 Karte



📍 Google Maps: <https://www.google.com/maps/place/Unter+den+Linden+8,+10117+Berlin>

Von Adlershof zur Staatsbibliothek (ca. 45–50 Minuten Fahrtzeit):

1. Ab S Adlershof mit der S9 Richtung Spandau oder S3 Richtung Westkreuz
2. Umstieg am Ostkreuz oder Alexanderplatz in die U5 Richtung Hauptbahnhof
3. Ausstieg Unter den Linden
4. Ausgang Universitätsstraße / Staatsbibliothek – ca. 5 Minuten Fußweg

Informationen unter: <https://staatsbibliothek-berlin.de/die-staatsbibliothek/abteilungen/karten>

🏠 Anfahrt zum Restaurant I Due Amici

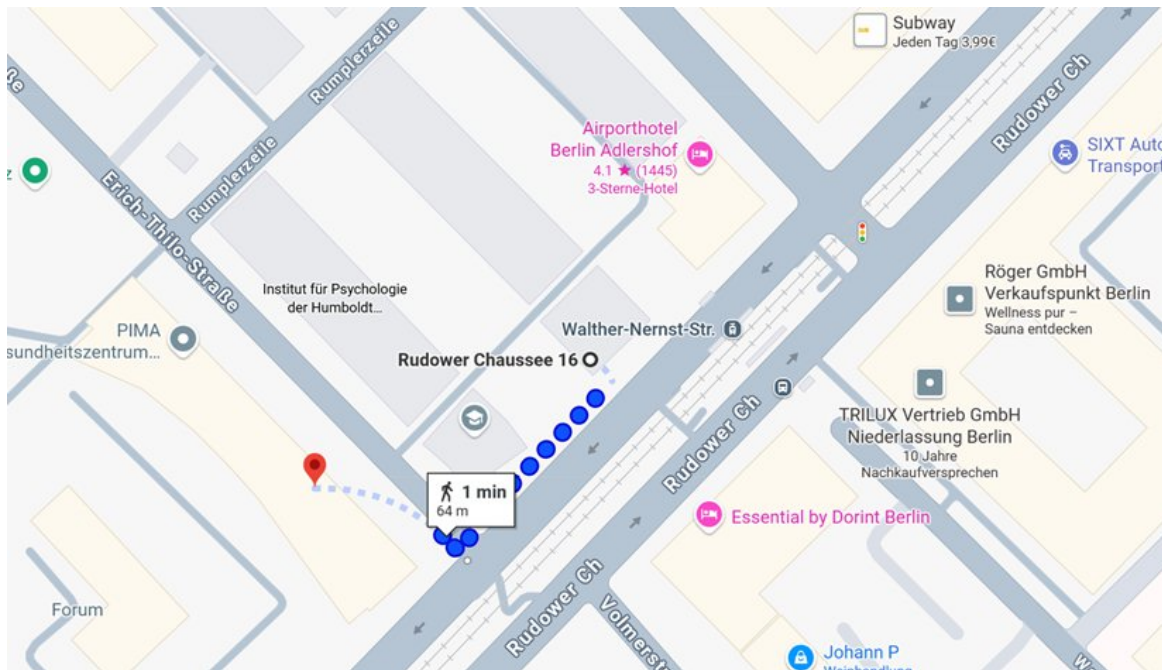
Erich-Thilo-Straße 12
12489 Berlin (Adlershof)

☎ Telefon: 030 67818313

🚶 Zu Fuß vom Geographischen Institut zum I Due Amici

- Von Rudower Chaussee → rechts abbiegen auf Erich-Thilo-Straße → das Restaurant befindet sich auf der linken Seite (Hausnummer 12).
- Parkplätze: In der Umgebung sind öffentliche Parkplätze vorhanden, vor allem entlang der Erich-Thilo-Straße und Rudower Chaussee.

🌐 Karte



📍 <https://www.google.com/maps/place/Erich-Thilo-Stra%C3%9Fe+12,+12489+Berlin/>